

Nom de la rue	Débutant	Finissant	Catégorie	Largeur du secteur affecté par le bruit
RN 137				
RN 137	LIMITE DE COMMUNE	Intersection D 168- D301	1	300m
RN 137	Intersection D 168- D301	AVENUE DE LA FLAUDAIS	3	100m
RUE DU GENERAL PATTON	AVENUE DE LA FLAUDAIS	RUE DOUTRELEAU	3	100m
RUE DE LA BALUE	RUE DOUTRELEAU	BOULEVARD DOUVILLE	3	100m
RUE DE LA MARNE	BOULEVARD DOUVILLE	BOULEVARD de L'AURORE	3	100m
RUE DE LA MARNE	BOULEVARD de L'AURORE	RUE BOUGUAINVILLE	3	100m
RUE DE LA MARNE	RUE BOUGUAINVILLE	RUE P. DE COUBERTIN	3	100m
BOULEVARD des TALARDS	RUE P. DE COUBERTIN	AVENUE F. ROOSEVELT	3	100m
BOULEVARD des TALARDS	AVENUE F. ROOSEVELT	RUE LEGOBIEN	3	100m
BOULEVARD des TALARDS	RUE LEGOBIEN	AVENUE DE MARVILLE	3	100m
BOULEVARD des TALARDS	AVENUE DE MARVILLE	PLACE DE LA GRANDE HERMINE	4	30m
BOULEVARD DE LA REPUBLIQUE	PLACE DE LA GRANDE HERMINE	RUE DE RENAN	4	30m
BOULEVARD DE LA REPUBLIQUE	RUE DE RENAN	BOULEVARD T. BOTREL	4	30m
RUE R. VERCEL	BOULEVARD T. BOTREL	CHAUSSÉE DU SILLON	4	30m
CHAUSSÉE DU SILLON	RUE R. VERCEL	CHÂTEAU	4	30m
RD1				
AVENUE JEAN JAURES	BOULEVARD DE LA REPUBLIQUE	AVENUE DE MOKA	3	100m
AVENUE ARISTIDE BRIAND	AVENUE DE MOKA	BOULEVARD GAMBETTA	4	30m
RD126				
CHAUSSÉE ERIC TABARLY	QUAI DU NAYE	ROND POINT DE L'ILE MAURICE (Inclus)	4	30m
QUAI DU NAYE	QUAI DE TRICHET	CHAUSSÉE ERIC TABARLY	4	30m
QUAI DE TRICHET	QUAI DU VAL	QUAI DU NAYE	3	100m
QUAI DU VAL	RUE DES GREVES DE CHASLES	QUAI DE TRICHET	3	100m
RUE DES GREVES DE CHASLES	RUE P. DE COUBERTIN	QUAI DU VAL	3	100m
RUE P. DE COUBERTIN	RUE JP DE TRIQUERVILLE	RUE DES GREVES DE CHASLES	3	100m
RUE JP DE TRIQUERVILLE	AVENUE DU GRL DE GAULLE	RUE P. DE COUBERTIN	3	100m
RD155				
RUE DE LA FONTAINE AUX PELLERINS	Fin de limitation à 70 Km/h	BOULEVARD DES DEPORTES	3	100m
BOULEVARD DES DEPORTES	RUE DE LA FONTAINE AU PELLERIN	RUE DES 6 FRERES RUELLAN	4	30m
RUE DES 6 FRERES RUELLAN	BLD DES DEPORTES	RUE G. FLAUBERT	2	250m
RUE G. FLAUBERT	RUE DES 6 FRERES RUELLAN	RUE DU PDT SCHUMAN	2	250m

Nom de la rue	Débutant	Finissant	Catégorie	Largeur du secteur affecté par le bruit
RUE DU PDT SCHUMAN	RUE FLAUBERT	AVENUE DU PERE UMBRICHT	2	250m
AVENUE DU PERE UMBRICHT	RUE DU PDT SCHUMAN	AVENUE PASTEUR	4	30m
AVENUE PASTEUR	AVENUE DU PERE UMBRICHT	AVENUE DE MOKA	4	30m
CHAUSSÉE DU SILLON	AVENUE DE MOKA	RUE PIPERIE	2	250m
CHAUSSÉE DU SILLON	RUE PIPERIE	RUE R. VERCEL	4	30m
RD168				
RD168	LIMITE DE COMMUNE SAINT MALO / LA RICHARDAIS PR 8+135	FIN DE LIMITATION A 70 Km/h PR 9+500	3	100m
RD168	FIN DE LIMITATION A 70 Km/h PR 9+500	INTER RD 201	2	250m
RD168	INTER RD 201	INTERSECTION N137	2	250 m
RD201				
RD201	INTERSECTION RD 168	BOULEVARD DE LA RANCE	4	30m
BOULEVARD DE LA RANCE	RUE RENE GODEST	RUE DOUTRELEAU	4	30m
RUE DOUTRELEAU	BLD DE LA RANCE	RUE DE LA BALUE	4	30m
BOULEVARD CHATEAUBRIAND	AVENUE PASTEUR	AVENUE DES PORTES CARTIERS	4	30m
RD301				
RD301	INTERSECTION RN 137	RP DES ANCIENS COMBATTANTS	3	100m
AVENUE DU GENERAL DE GAULLE	RP DES ANCIENS COMBATTANTS	RP DU SOUVENIR Français	3	100m
AVENUE DU MARECHAL JUIN	RP DU SOUVENIR Français	RP DES Français LIBRES	3	100m
RD 355				
RD 355	RP DES Français LIBRES	LIMITE DE COMMUNE PR 1+881	3	100m
RD401				
RUE RENE BOLTZ	AVENUE DU GRL DE GAULLE	AVENUE ARISTIDE BRIAND	4	30m
BLD GAMBETTA	AVENUE ARISTIDE BRIAND	AVENUE DU 47eme REGIMENT	4	30m
BLD GAMBETTA	AVENUE DU 47eme REGIMENT	AVNUE DU PERE UMBRICHT	3	100m
Voies communales				
RUE DES ANTILLES	RUE JP DE TRIQUERVILLE	BOULEVARD DEMALVILAIN	5	10m
BOULEVARD DOUVILLE	CARREFOUR DU MOUCHOIR VERT (RN 137)	RUE VILLE PEPIN	4	30m
RUE VILLE PEPIN	BOULEVARD DOUVILLE	PLACE DE LA ROULAIS	3	100m
RUE VILLE PEPIN	PLACE DE LA ROULAIS	PLACE BOUVET	2	250m
RUE GEORGES CLEMENCEAU	PLACE BOUVET	QUAI DE TRICHET	3	100m
QUAI DUGUAI TROUIN	BOULEVARD DE LA REPUBLIQUE	AVENUE LOUIS MARTIN	4	30m
QUAI ST LOUIS-QUAI ST VINCENT	AVENUE LOUIS MARTIN	ROND POINT DE L'ILE MAURICE (Exclus)	4	30m

Nom de la rue	Débutant	Finissant	Catégorie	Largeur du secteur affecté par le bruit
BOULEVARD DE L'ESPADON	CARREFOUR DU MOUCHOIR VERT	BOULEVARD DEMALVILAIN	4	30m
BOULEVARD DEMALVILAIN	BOULEVARD DE L'ESPADON	RUE M DE LA BARDELIERE	4	30m
RUE M DE LA BARDELIERE	BOULEVARD DEMALVILAIN	AVENUE DU GENERAL DE GAULLE	4	30m
BLD DE ROCHEBONNE	RUE ROBERT SCHUMAN	BLD CHATEAUBRIAND	5	10m
RUE FONTAN	PLACE POINTCARRE	RUE J. HESRY	3	100m
RUE J. HESRY	RUE FONTAN	RUE DU PONT PINEL	4	30m
RUE DU PONT PINEL	RUE J. HESRY	RUE MADAME DES BAS SABLONS	4	30m
RUE MADAME DES BAS SABLONS	RUE DU PONT PINEL	RP DU SOUVENIR Français	4	30m
AVENUE DE LAUNEY BRETON	RP DES ANCIENS COMBATTANTS	AVENUE DE LA FLAUDAY	4	30m
RUE HENRY LEMARIE	RP DE LA LIBERATION	BOULEVARD DES DEPORTES	4	30m
RUE ANDRE MARTIN	RUE DE LA CROIX AUX FEVRES	AVENUE DES PORTES CARTIERS	5	10m
AVENUE LOUIS MARTIN	QUAI ST VINCENT	CHAUSSÉE DES CORSAIRES	4	30m
AVENUE LOUIS MARTIN	CHAUSSÉE DES CORSAIRES	QUAI SURCOUF	4	30m
AVENUE LOUIS MARTIN	QUAI SURCOUF	BOULEVARD DE LA REPUBLIQUE	4	30m
AVENUE DE MARVILLE	BOULEVARD DES TALARDS	RUE D'ALSACE	3	100m
AVENUE DE MARVILLE	RUE D'ALSACE	RUE PIERRE DE COUBERTIN	5	10m
AVENUE DE MOKA	CHAUSSÉE DU SILLON	AVENUE A.BRIAND	4	30m
RUE DES BAS SABLONS	RUE PRE BRECEL	RUE GASPE	4	30m
RUE DE LA GRASSINAY	RP DES ANCIENS COMBATTANTS	INTERSECTION VC 10	4	30m



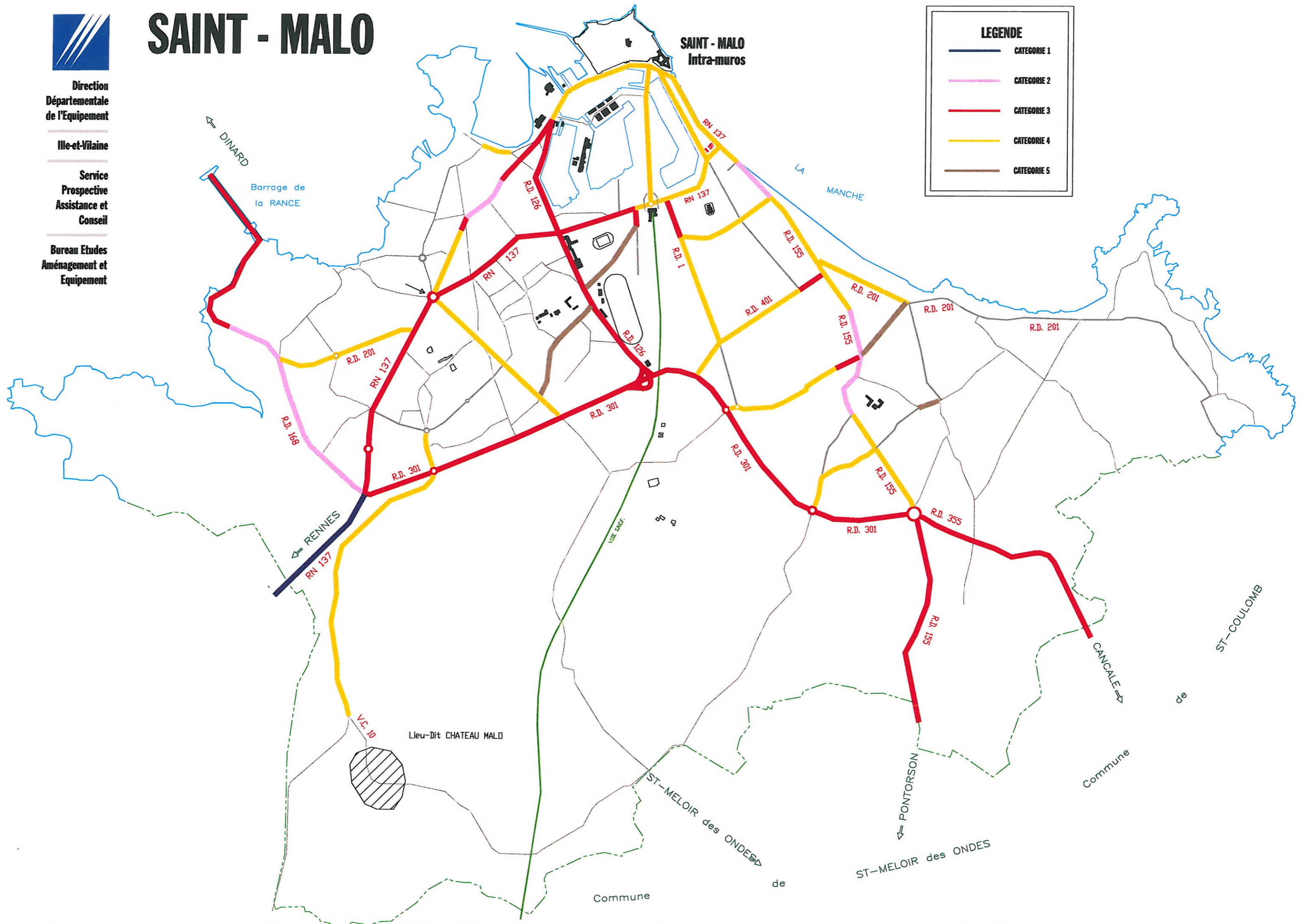
SAINT - MALO

Direction
Départementale
de l'Équipement

Ile-et-Vilaine

Service
Prospective
Assistance et
Conseil

Bureau Etudes
Aménagement et
Équipement





Direction
Départementale
de l'Équipement

Ille-et-Vilaine

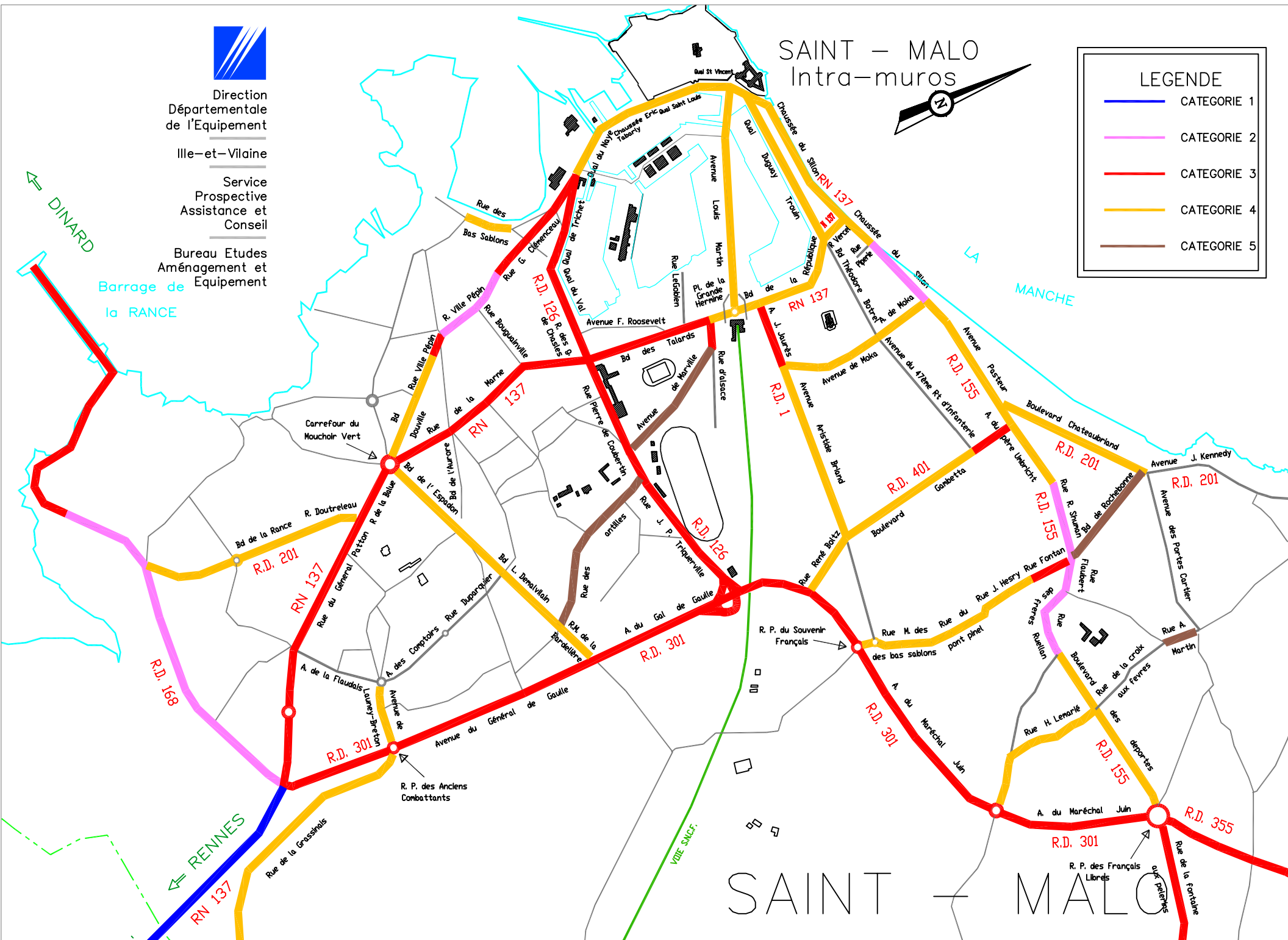
Service
Prospective
Assistance et
Conseil

Bureau Etudes
Aménagement et
Équipement

SAINT - MALO Intra-muros



LEGENDE	
	CATEGORIE 1
	CATEGORIE 2
	CATEGORIE 3
	CATEGORIE 4
	CATEGORIE 5





Direction
Départementale
de l'Équipement

Ille-et-Vilaine

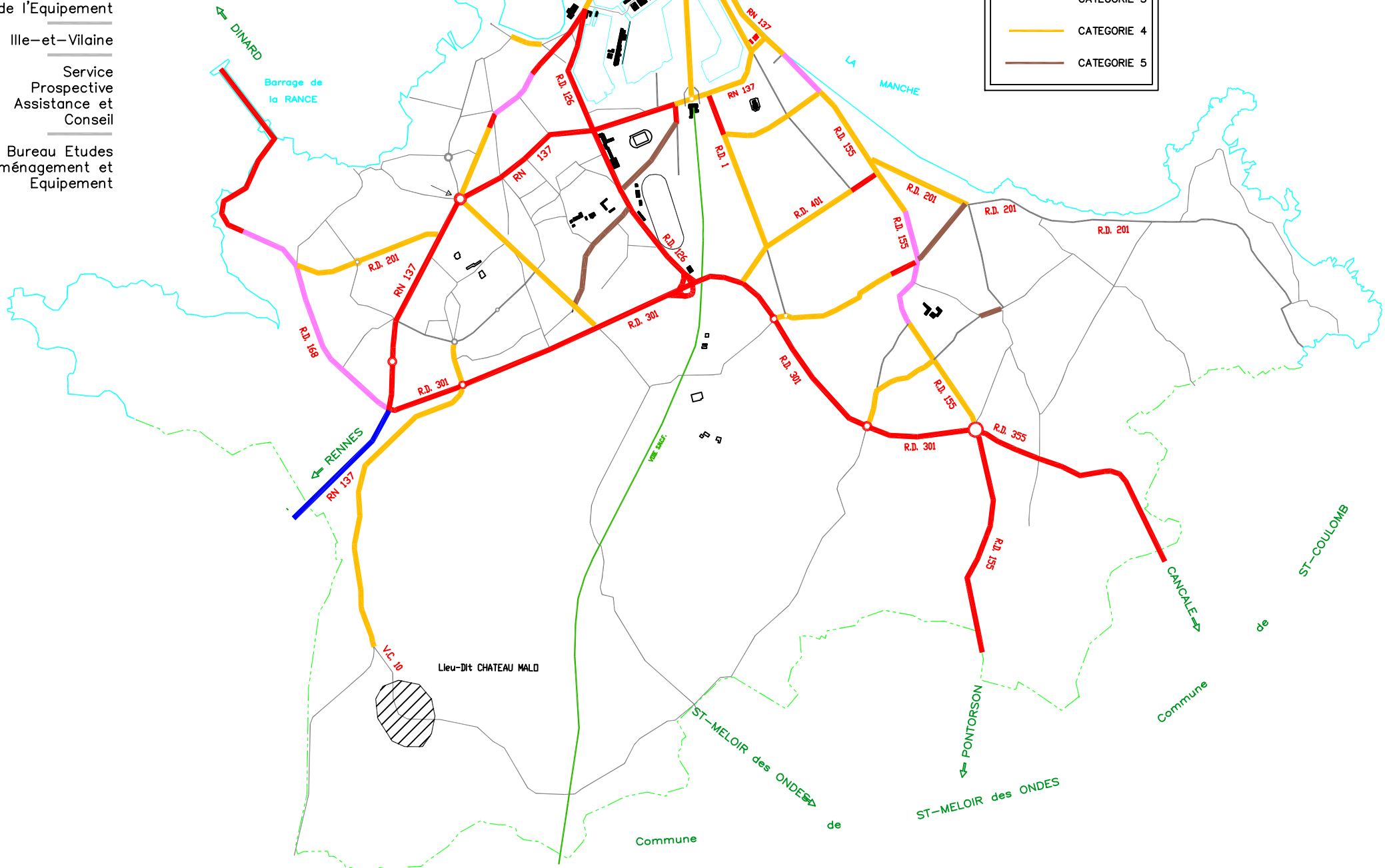
Service
Prospective
Assistance et
Conseil

Bureau Etudes
Aménagement et
Équipement

SAINT — MALO

SAINT — MALO
Intra-muros

LEGENDE	
	CATEGORIE 1
	CATEGORIE 2
	CATEGORIE 3
	CATEGORIE 4
	CATEGORIE 5






Direction
Départementale
de l'Équipement

Ille-et-Vilaine

Service
Prospective
Assistance et
Conseil

Bureau Etudes
Aménagement et
Équipement

LEGENDE
RESEAU ROUTIER ET SNCF

-  **Catégorie 1**
-  **Catégorie 2**
-  **Catégorie 3**
-  **Catégorie 4**
-  **Catégorie 5**
-  **PROJET ROUTIER**

